

k.ú.: 782181 - Vinary u Smidar - podrobné informace

Údaje jsou ve správě KP Hradec Králové	email: <a href="mailto:kp.hkralove@cuzk.cz">kp.hkralove@cuzk.cz</a>
Collinova 481, 50003 Hradec Králové	telefon: 495801111 fax:495512631

Kraj	86 - Královéhradecký	NUTS3	CZ052
Okres	3602 - Hradec Králové	NUTS4	CZ0521
Obec	571083 - Vinary	NUTS5	CZ0521571083
Pracoviště	602 - Hradec Králové		

Obec s rozšířenou působností	5212 - Nový Bydžov
Pověřený obecní úřad	52121 - Nový Bydžov

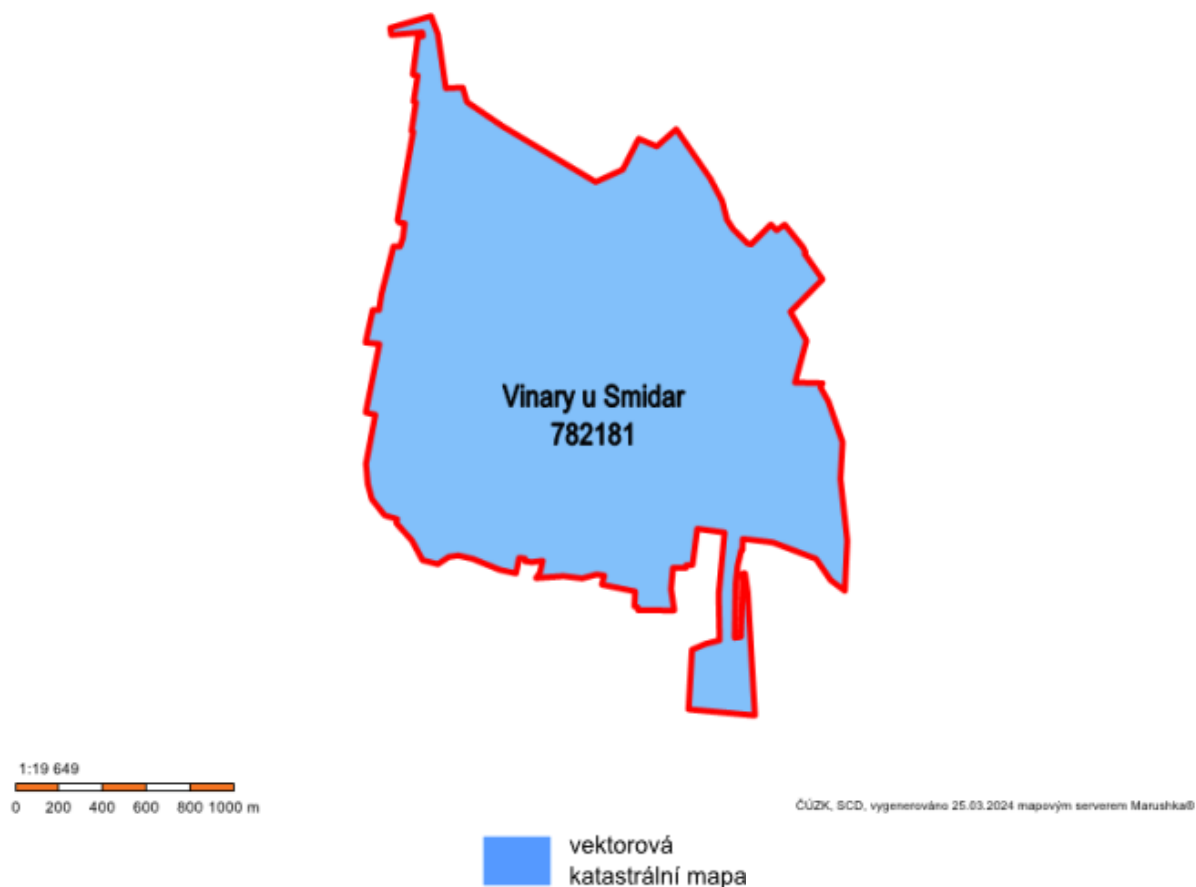
Statistické údaje (stav ke dni: 24.03.2024)

Pozemky KN/ZE				Ostatní údaje		
Druh pozemku	Způsob využití	Počet parcel	Vyměra [m <sup>2</sup> ]	Typ údaje	Způsob využití	Počet
orná půda		745	3139614	č.p.	bydlení	5
vinice		7	12566	č.p.	byt.dům	1
zahrada		146	107020	č.p.	jiná st.	1
ovoc. sad		3	22353	č.p.	obč.vyb	3
travní p.		80	214559	č.p.	rod.dům	84
lesní poz		11	67222	č.p.	zem.used	1
vodní pl.	nádrž umělá	3	256	bez čp/če	bydlení	2
vodní pl.	rybník	1	5533	bez čp/če	garáž	14
vodní pl.	tok přirozený	7	1914	bez čp/če	jiná st.	15

vodní pl.	tok umělý	48	9291	bez čp/če	obč.vyb	1
zast. pl.	společný dvůr	5	1145	bez čp/če	tech.vyb	2
zast. pl.	zbořeniště	2	1312	bez čp/če	zem.stav	10
zast. pl.		155	84327	bez čp/če	zem.used	1
ostat.pl.	jiná plocha	79	29607	Celkem BUD		140
ostat.pl.	manipulační pl.	115	59480	byt.z.	byt	6
ostat.pl.	ostat.komunikace	110	82348	obč.z.	byt	8
ostat.pl.	silnice	11	38559	Celkem JED		14
ostat.pl.	sport.a rekr.pl.	4	10401	LV		201
ostat.pl.	zeleň	13	16589	spoluvlastní		
Celkem KN		1545	3904096	k		309
Par. KMD		1545	3904096			

### Katastrální mapa (současná forma, dosavadní vývoj obnovy, dokončení digitalizace)

Druh mapy	Právní moc	Měřítko	Platná od	Platná do	Poznámka
KMD		1:1000	06.08.2012		
S-SK GS		1:2880	1842	06.08.2012	



Digitalizace katastrální mapy je dokončena.

S případnými dotazy k výše uvedeným údajům se obraťte na [KP Hradec Králové](#).

vypočteno: 28.03.2024 09:20

## k.ú.: 782157 - Janovice u Vinar - podrobné informace

Údaje jsou ve správě KP Hradec Králové	email: <a href="mailto:kp.hkralove@cuzk.cz">kp.hkralove@cuzk.cz</a>
Collinova 481, 50003 Hradec Králové	telefon: 495801111 fax:495512631

Kraj	86 - Královéhradecký	NUTS3	CZ052
Okres	3602 - Hradec Králové	NUTS4	CZ0521
Obec	571083 - Vinary	NUTS5	CZ0521571083

Pracoviště	602 - Hradec Králové	
------------	----------------------	--

Obec s rozšířenou působností	5212 - Nový Bydžov
Pověřený obecní úřad	52121 - Nový Bydžov

Statistické údaje (stav ke dni: 24.03.2024)

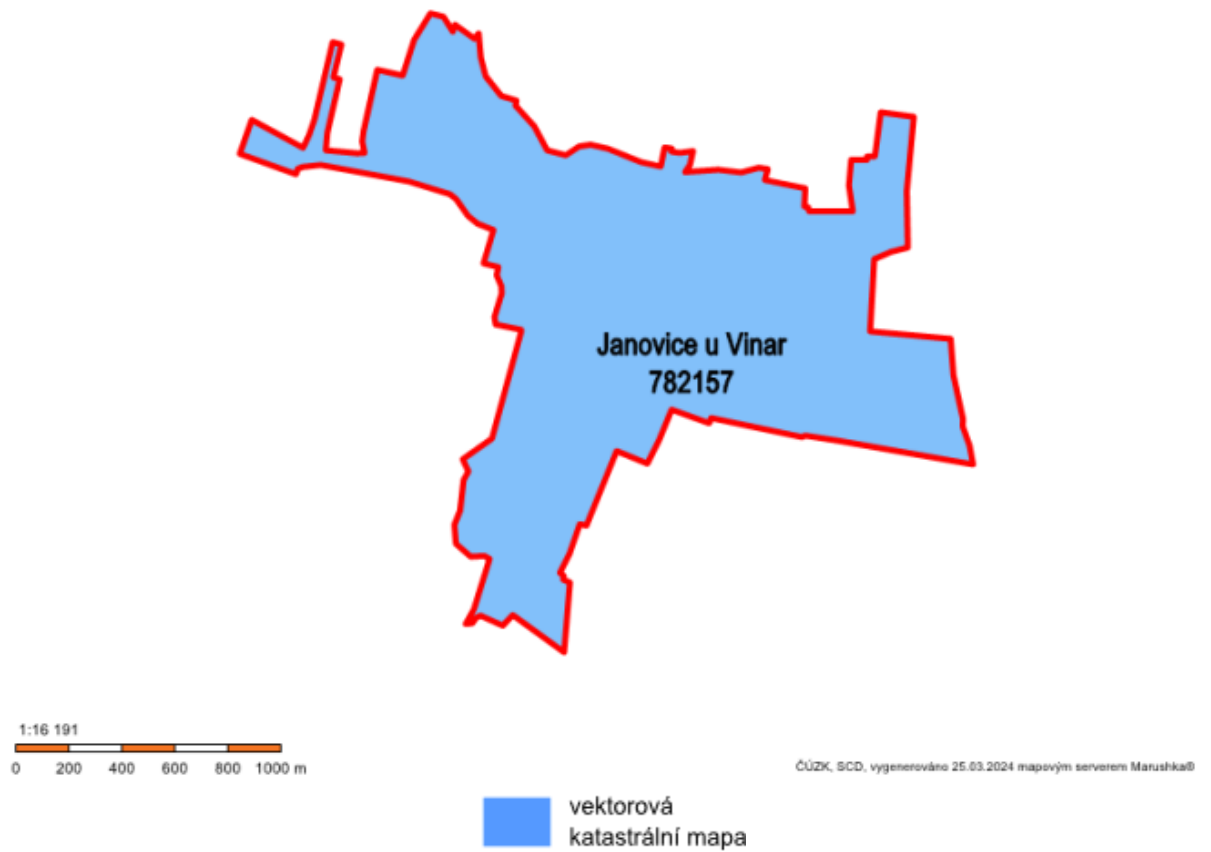
Pozemky KN/ZE				Ostatní údaje		
Druh pozemku	Způsob využití	Počet parcel	Vyměra [m <sup>2</sup> ]	Typ údaje	Způsob využití	Počet
orná půda		258	2013688	č.p.	bydlení	1
zahrada		87	68617	č.p.	obč.vyb	1
ovoc. sad		3	5957	č.p.	obč.vyb.	1
travní p.		4	3715	č.p.	rod.dům	53
lesní poz		1	12008	č.p.	rod.rekr	4
vodní pl.	nádrž umělá	4	9764	č.e.	rod.rekr	1
vodní pl.	tok přirozený	30	14563	bez čp/če	garáž	2
vodní pl.	tok umělý	27	8285	bez čp/če	jiná st.	4
zast. pl.	společný dvůr	2	463	bez čp/če	obč.vyb	4
zast. pl.	zbořeniště	1	48	bez čp/če	obč.vyb.	1
zast. pl.		87	51688	bez čp/če	tech.vyb	1
ostat.pl.	jiná plocha	24	39949	bez čp/če	zem.stav	10
ostat.pl.	manipulační pl.	10	4270	Celkem BUD		83
ostat.pl.	neplodná půda	2	106	LV		152
ostat.pl.	ostat.komunikace	40	46498	spoluvlastní		
ostat.pl.	silnice	5	26077	k		293

ostat.pl.	sport.a rekr.pl.	1	1486	
ostat.pl.	zeleň	5	1762	
Celkem KN		591	2308944	
Par. KMD		591	2308944	

**Katastrální mapa (současná forma, dosavadní vývoj obnovy, dokončení digitalizace)**

Druh mapy	Právní moc	Měřítko	Platná od	Platná do	Poznámka
KMD		1:1000	18.09.2012		
S-SK GS		1:2880	1841	18.09.2012	

Stav digitalizace katastrálních map k 25.03.2024



Digitalizace katastrální mapy je dokončena.

S případnými dotazy k výše uvedeným údajům se obraťte na [KP Hradec Králové](#).

vypočteno: 28.03.2024 09:21

k.ú.: 754943 - Starý Bydžov - podrobné informace

Údaje jsou ve správě KP Hradec Králové	email: <a href="mailto:kp.hkralove@cuzk.cz">kp.hkralove@cuzk.cz</a>
Collinova 481, 50003 Hradec Králové	telefon: 495801111 fax:495512631

Kraj	86 - Královéhradecký	NUTS3	CZ052
Okres	3602 - Hradec Králové	NUTS4	CZ0521
Obec	573132 - Starý Bydžov	NUTS5	CZ0521573132
Pracoviště	602 - Hradec Králové		

Obec s rozšířenou působností	5212 - Nový Bydžov
Pověřený obecní úřad	52121 - Nový Bydžov

Statistické údaje (stav ke dni: 24.03.2024)

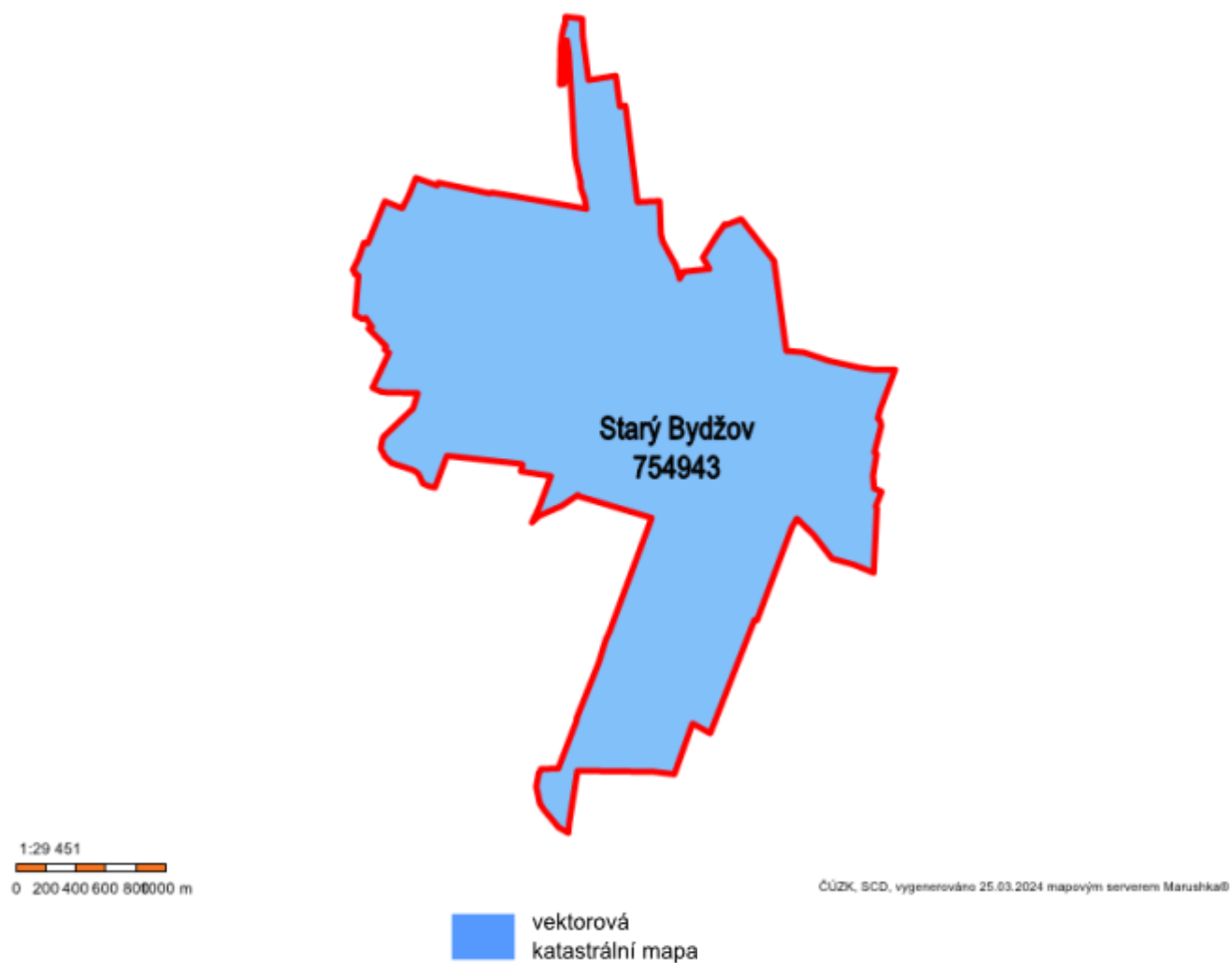
Pozemky KN/ZE				Ostatní údaje		
Druh pozemku	Způsob využití	Počet parcel	Vyměra [m²]	Typ údaje	Způsob využití	Počet
orná půda		916	6776226	č.p.	byt.dům	4
zahrada		224	186140	č.p.	obč.vyb	1
ovoc. sad		21	51955	č.p.	obč.vyb.	3
travní p.		88	142223	č.p.	rod.dům	174
lesní poz		1	49105	č.p.	rod.rekr	1
vodní pl.	nádrž umělá	5	5834	č.p.	shromaž.	1
vodní pl.	tok přirozený	57	12977	bez čp/če	garáž	7
vodní pl.	tok umělý	20	5317	bez čp/če	jiná st.	27
zast. pl.	společný dvůr	2	1056	bez čp/če	obč.vyb.	3
zast. pl.	zbořeniště	6	5374	bez čp/če	tech.vyb	7
zast. pl.		276	159641	bez čp/če	výroba	1
ostat.pl.	jiná plocha	100	99163	bez čp/če	zem.stav	25
				rozestav.		2

ostat.pl.	manipulační pl.	26	57904	vod.dílo	hráz př.	1
ostat.pl.	neplodná půda	9	24213	Celkem BUD		257
ostat.pl.	ostat.komunikace	111	110857	byt.z.	byt	25
ostat.pl.	pohřeb.	1	5591	Celkem JED		25
ostat.pl.	silnice	23	122506	LV		464
ostat.pl.	sport.a rekr.pl.	5	11026	spoluvlastník		1041
ostat.pl.	zeleň	45	36048			
Celkem KN		1936	7863156			
Par. DKM		1936	7863156			

### Katastrální mapa (současná forma, dosavadní vývoj obnovy, dokončení digitalizace)

Druh mapy	Právní moc	Měřítko	Platná od	Platná do	Poznámka
DKM		1:1000	01.01.2001		doplnění ZE-DKM již na celém KÚ
DKM		1:1000	01.05.1995		
S-SK GS		1:2880	1841	01.05.1995	

Stav digitalizace katastrálních map k 25.03.2024



Digitalizace katastrální mapy je dokončena.  
S případnými dotazy k výše uvedeným údajům se obraťte na [KP Hradec Králové](#).

vypočteno: 28.03.2024 09:15